

MARCH for SCIENCE HEIDELBERG

Route & Wegbeschreibung



Route des March for Science Heidelberg

Versammlungspunkt: Friedrich-Ebert-Platz, 15 Uhr

Der March for Science führt uns vom Friedrich-Ebert-Platz über die Akademiestraße auf die Hauptstraße. Von dort aus werden wir zum Universitätsplatz laufen, wo es eine Abschlußkundgebung geben wird. Siehe Karte 2.

Wegbeschreibung zum Friedrich-Ebert-Platz

Zu Fuß/mit dem Fahrrad

Lage des Friedrich-Ebert-Platz

Der Friedrich-Ebert-Platz befindet sich zwischen der „Plöck“ (einer Parallelstraße der Hauptstraße) und der „Friedrich-Ebert-Anlage“ in 69117 Heidelberg-Altstadt (siehe Karte 1).

ÖPNV von Heidelberg Hbf

Bus/Straßenbahn Heidelberg Hbf – Bismarckplatz – Friedrich-Ebert-Platz

Dauer: Busfahrt 5 Minuten, anschließend 6 Minuten Fußweg; Bus-Frequenz: alle paar Minuten

Nehmen Sie vom Hauptbahnhof den Bus/Straßenbahn zur Haltestelle „Bismarckplatz“. Von dort sind es nur 500 Meter Fußweg (siehe Karte 1) zum Friedrich-Ebert-Platz. Straßenbahn Nr. 5 und Busse Nr. 32, 33 und 34 fahren zum Bismarckplatz. Laufen Sie von dort über die Fußgängerampel Richtung Fußgängerzone/Hauptstraße. Laufen Sie jedoch nicht in die Hauptstraße hinein, sondern laufen Sie rechts am „Zigarren Grimm“ vorbei bis zur nächsten Kreuzung. Biegen Sie hier links in die „Plöck“ ab und laufen Sie ca. 5 Minuten bis Sie den Friedrich-Ebert-Platz auf der rechten Seite erreichen.

Bus Heidelberg Hbf – Friedrich-Ebert-Platz

Dauer: Busfahrt 11 Minuten, anschließend 2 Minuten Fußweg; Bus-Frequenz: alle 20 Minuten

Nehmen Sie den Bus Nr. 33 bis zur Haltestelle „Friedrich-Ebert-Platz“. Überqueren Sie dort die Straße und nehmen den kleinen Fußweg auf der linken Seite. Überqueren Sie den Parkplatz und die nächste Straße. Der Friedrich-Ebert-Platz liegt auf der linken Seite.

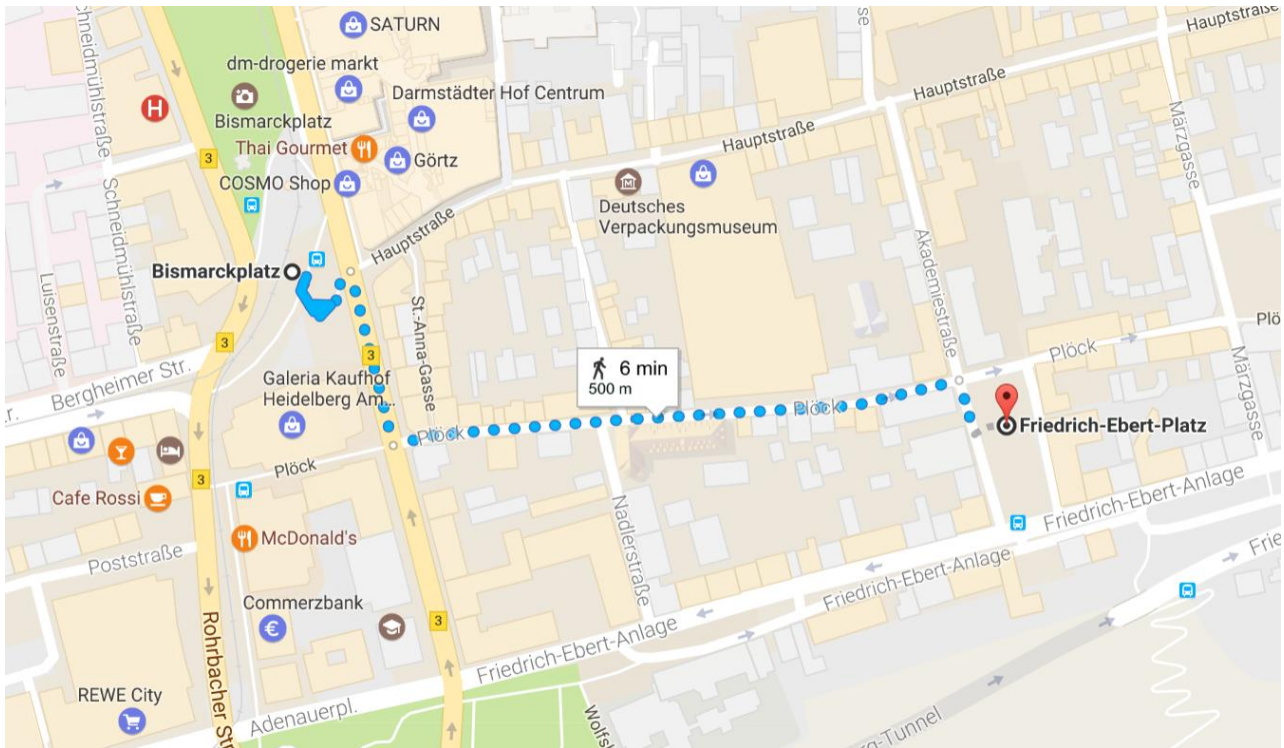
Mit dem Auto

Parkmöglichkeiten

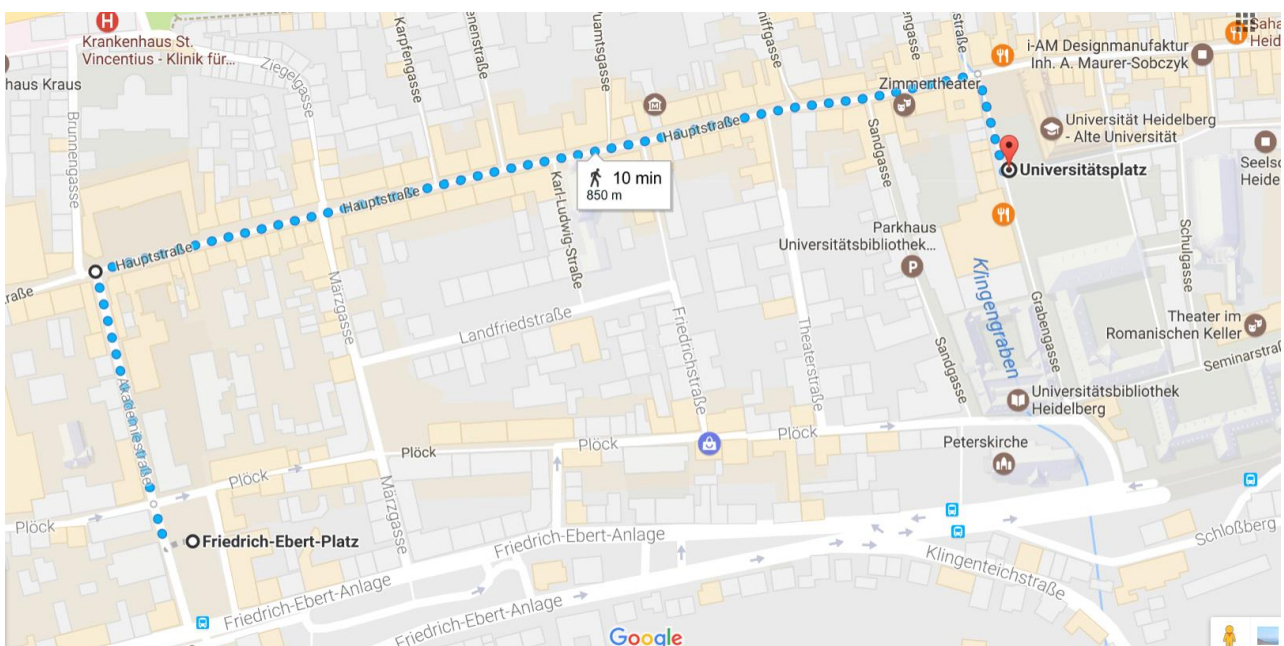
Der Friedrich-Ebert-Platz ist von mehreren Parkhäusern zu Fuß gut erreichbar. Genauere Informationen entnehmen Sie bitte der folgenden Broschüre:

<https://www.swhd.de/de/Parkhaeuser/Flyer-Parkhaeuser-2016.pdf>

Karte 1. Lage des Friedrich-Ebert-Platz in der Heidelberger Altstadt. Die eingezeichnete Route zeigt den Fußweg vom Bismarckplatz zum Friedrich-Ebert-Platz.



Karte 2. Laufstrecke des March for Science. Die eingezeichnete Strecke zeigt die Route des March for Science vom Friedrich-Ebert-Platz über die Hauptstraße zum Universitätsplatz.



MARCH for SCIENCE HEIDELBERG

Route & Directions



Walking route March for Science Heidelberg

Rally start: Friedrich-Ebert-Platz, 15 o'clock

We will walk from Friedrich-Ebert-Platz to Hauptstraße via Akademiestraße. The closing rally will take place at Universitätsplatz. See map 2.

How to get to Friedrich-Ebert-Platz

Walking/by bike

Location of Friedrich-Ebert-Platz

Friedrich-Ebert-Platz is located between „Plöck“ (which is a parallel street of "Hauptstraße") and "Friedrich-Ebert-Anlage" in Heidelberg-Altstadt (postcode 69117 – see map 1).

Public transport from Heidelberg main station

Bus/Tram Heidelberg Hbf – Bismarckplatz – Friedrich-Ebert-Platz

Duration: bus 5 minutes, followed by 6 minutes of walking; bus frequency: every couple of minutes

The easiest way to reach Friedrich-Ebert-Platz is to take a tram or bus to Bismarckplatz and walk from there (500 meter – see map 1). From Hauptbahnhof take tram number 5 or buses 32, 33 or 34 to Bismarckplatz. There, cross the pedestrian crossing leading to the pedestrian zone "Hauptstraße". Do not enter Hauptstraße but turn right, passing "Zigarren Grimm". Take the next turn left into "Plöck" and walk for around 5 minutes until you reach "Friedrich-Ebert-Platz" on the right.

Bus Heidelberg Hbf – Friedrich-Ebert-Platz

Duration: 11 minutes by bus, followed by 2 minutes of walking; bus frequency: every 20 minutes

Bus number 33 takes you from Hauptbahnhof directly to Friedrich-Ebert-Platz bus stop. At the bus stop, cross the road and take the small path on the left to cross the parking area. Cross the next road and turn left towards Friedrich-Ebert-Platz.

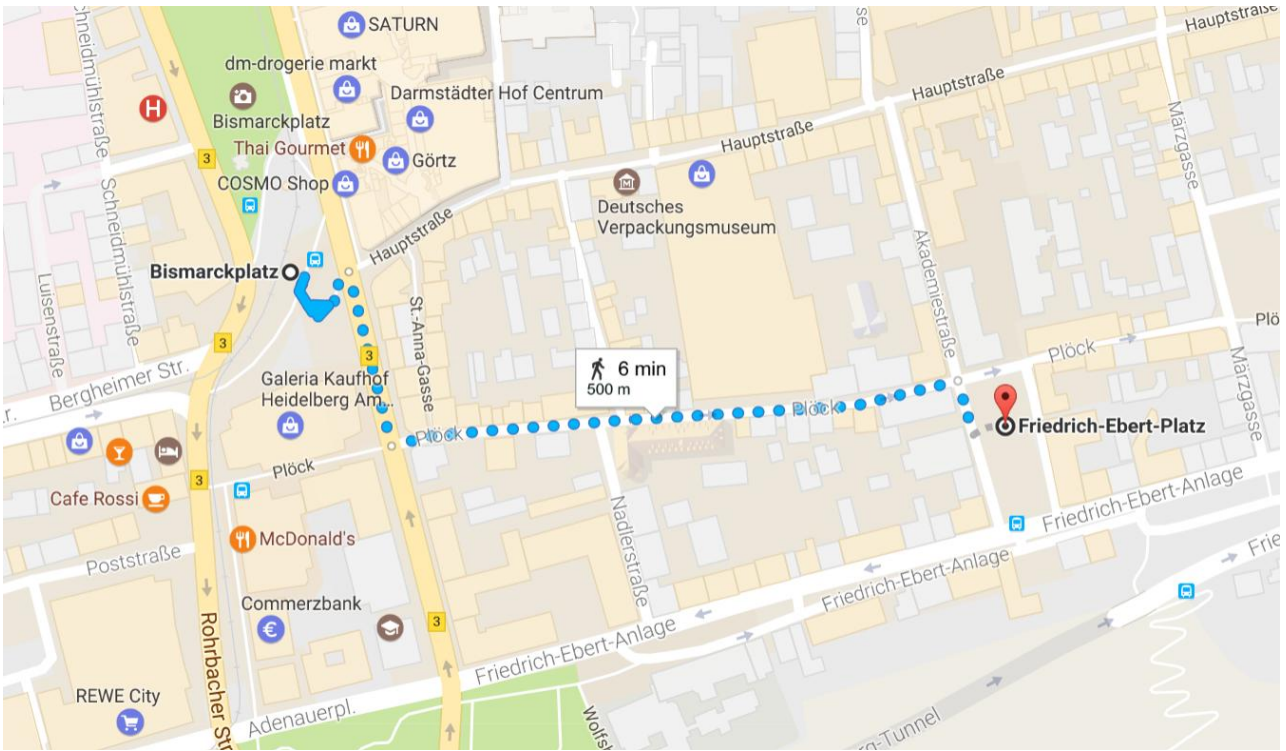
By car

Parking

There are several car parks in walking distance of Friedrich-Ebert-Platz. Detailed information about those can be found here:

<https://www.swhd.de/de/Parkhaeuser/Flyer-Parkhaeuser-2016.pdf>

Map 1. Location of Friedrich-Ebert-Platz in Heidelberg-Altstadt. The marked route shows the walking route from Bismarckplatz to Friedrich-Ebert-Platz.



Map 2. March route. The marked route shows the route of the March for Science from Friedrich-Ebert-Platz to Universitätsplatz via Hauptstraße.

